2 避難を考える

洪水・土砂災害ハザードマップ①

最大浸水深
- 20.0 ～ 30.0m未満
- 10.0 ～ 20.0m未満
- 5.0 ～ 10.0m未満
- 3.0 ～ 5.0m未満
- 0.5 ～ 3.0m未満
- 0.5m未満

家屋流失のおそれがある区域
土砂災害特別警戒区域（なし）
土砂災害警戒区域（なし）
危険箇所（アンダーパス）

指定避難所
水害時指定緊急避難場所
福祉避難所
緊急避難場所（協定先）
ヘリポート
要配慮者利用施設
警　察
消　防
市役所、支所
病　院（地域災害支援病院）
水位観測所
雨量観測所
気象観測装置

0　100m　500m
1:10,000

洪水浸水想定区域以外においても浸水が発生する場合や、実際の浸水深は想定された浸水と異なる場合があります。

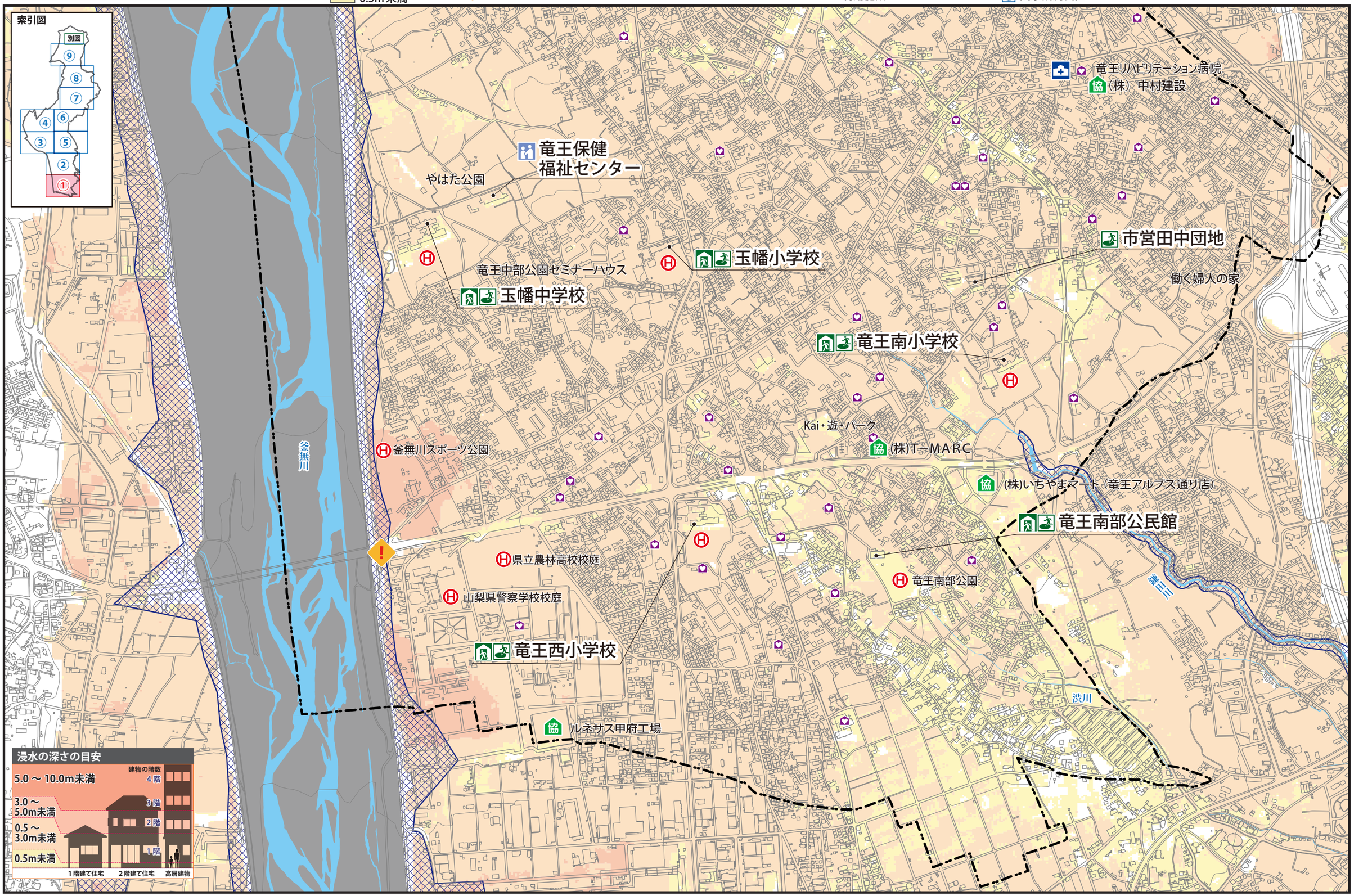

2 避難を考える

洪水・土砂災害ハザードマップ②

最大浸水深
- 20.0 ～ 30.0m未満
- 10.0 ～ 20.0m未満
- 5.0 ～ 10.0m未満
- 3.0 ～ 5.0m未満
- 0.5 ～ 3.0m未満
- 0.5m未満

- 家屋流失のおそれがある区域
- 土砂災害特別警戒区域（なし）
- 土砂災害警戒区域（なし）
- 危険箇所（アンダーパス）

- 指定避難所
- 水害時指定緊急避難場所
- 福祉避難所
- 緊急避難場所（協定先）
- ヘリポート
- 要配慮者利用施設
- 警　察
- 消　防
- 市役所、支所
- 病　院（地域災害支援病院）
- 水位観測所
- 雨量観測所
- 気象観測装置

0　100m　500m
1:10,000

洪水浸水想定区域以外においても浸水が発生する場合や、実際の浸水深は想定された浸水と異なる場合があります。

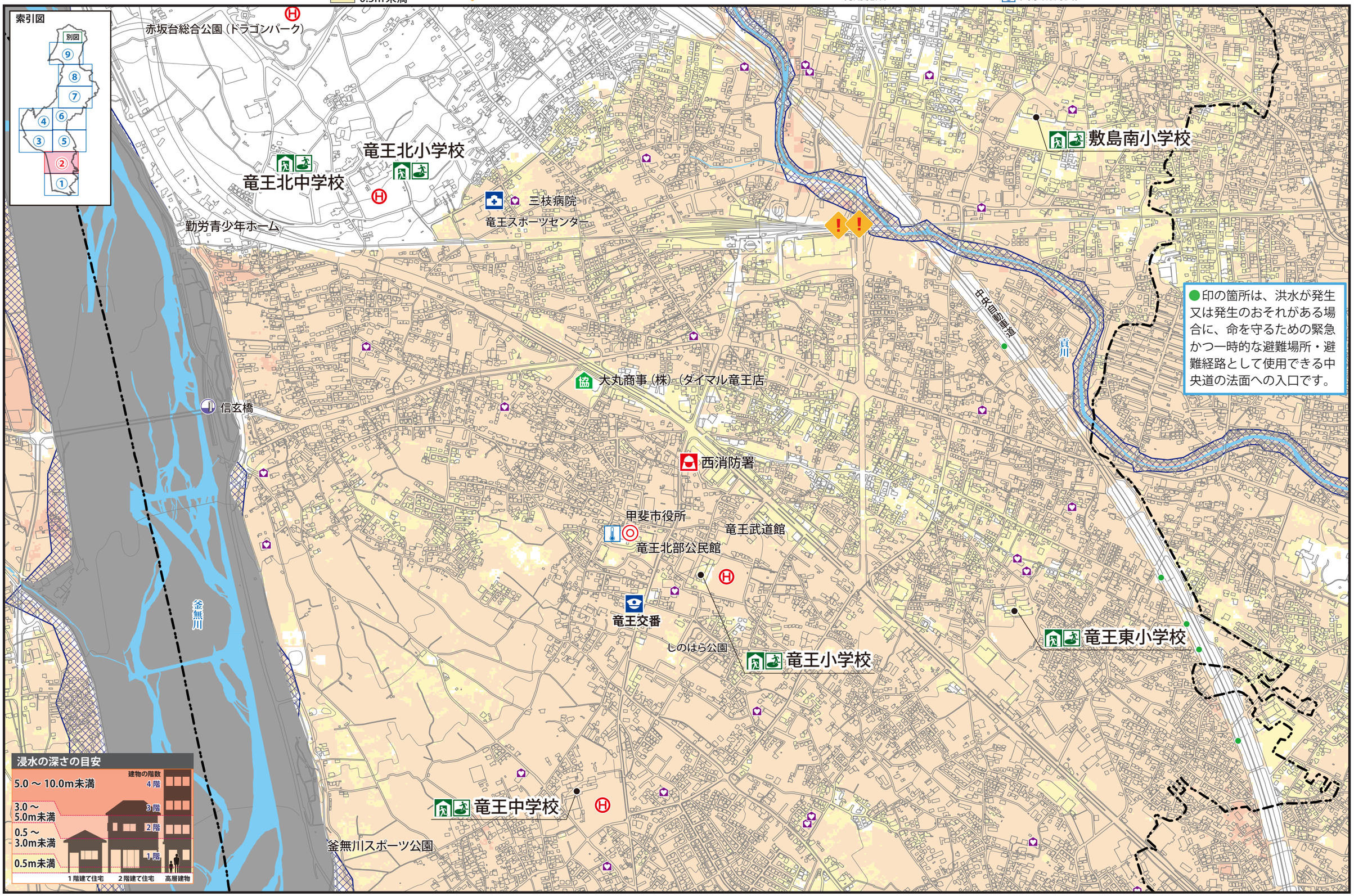

●印の箇所は、洪水が発生又は発生のおそれがある場合に、命を守るための緊急かつ一時的な避難場所・避難経路として使用できる中央道の法面への入口です。

2 避難を考える

洪水・土砂災害ハザードマップ③

最大浸水深
- 20.0 ～ 30.0m未満
- 10.0 ～ 20.0m未満
- 5.0 ～ 10.0m未満
- 3.0 ～ 5.0m未満
- 0.5 ～ 3.0m未満
- 0.5m未満

家屋流失のおそれがある区域
土砂災害特別警戒区域
土砂災害警戒区域
危険箇所（アンダーパス）

指定避難所
水害時指定緊急避難場所
福祉避難所
緊急避難場所（協定先）
ヘリポート
要配慮者利用施設
警　察
消　防
市役所、支所
病　院（地域災害支援病院）
水位観測所
雨量観測所
気象観測装置

0　100m　500m
1:10,000

洪水浸水想定区域以外においても浸水が発生する場合や、実際の浸水深は想定された浸水と異なる場合があります。

索引図
別図 ① ② ③ ④ ⑤ ⑥ ⑦ ⑧ ⑨

東川
防沢川
六反川
釜無川

双葉東小学校
竜地大溜池
韮崎消防署双葉分署
登美駐在所
双葉西小学校
双葉中学校
金剛地
甲斐警察署
双葉公民館
甲斐市役所 双葉庁舎
双葉ふれあい文化館
日本航空学園双葉滑空場
国道20号への避難階段
ダイトースターレーン
双葉水辺公園
サテライト双葉
誓いの丘
イストアール
タイホー双葉店
赤坂台総合公園（ドラゴンパーク）

浸水の深さの目安



2 避難を考える

洪水・土砂災害ハザードマップ④

最大浸水深
- 20.0 ～ 30.0m未満
- 10.0 ～ 20.0m未満
- 5.0 ～ 10.0m未満
- 3.0 ～ 5.0m未満
- 0.5 ～ 3.0m未満
- 0.5m未満

家屋流失のおそれがある区域
土砂災害特別警戒区域
土砂災害警戒区域
危険箇所（アンダーパス）

指定避難所
水害時指定緊急避難場所
福祉避難所
緊急避難場所（協定先）
ヘリポート
要配慮者利用施設
警　察
消　防
市役所、支所
病　院（地域災害支援病院）
水位観測所
雨量観測所
気象観測装置

0　100m　500m
1:10,000

洪水浸水想定区域以外においても浸水が発生する場合や、実際の浸水深は想定された浸水と異なる場合があります。

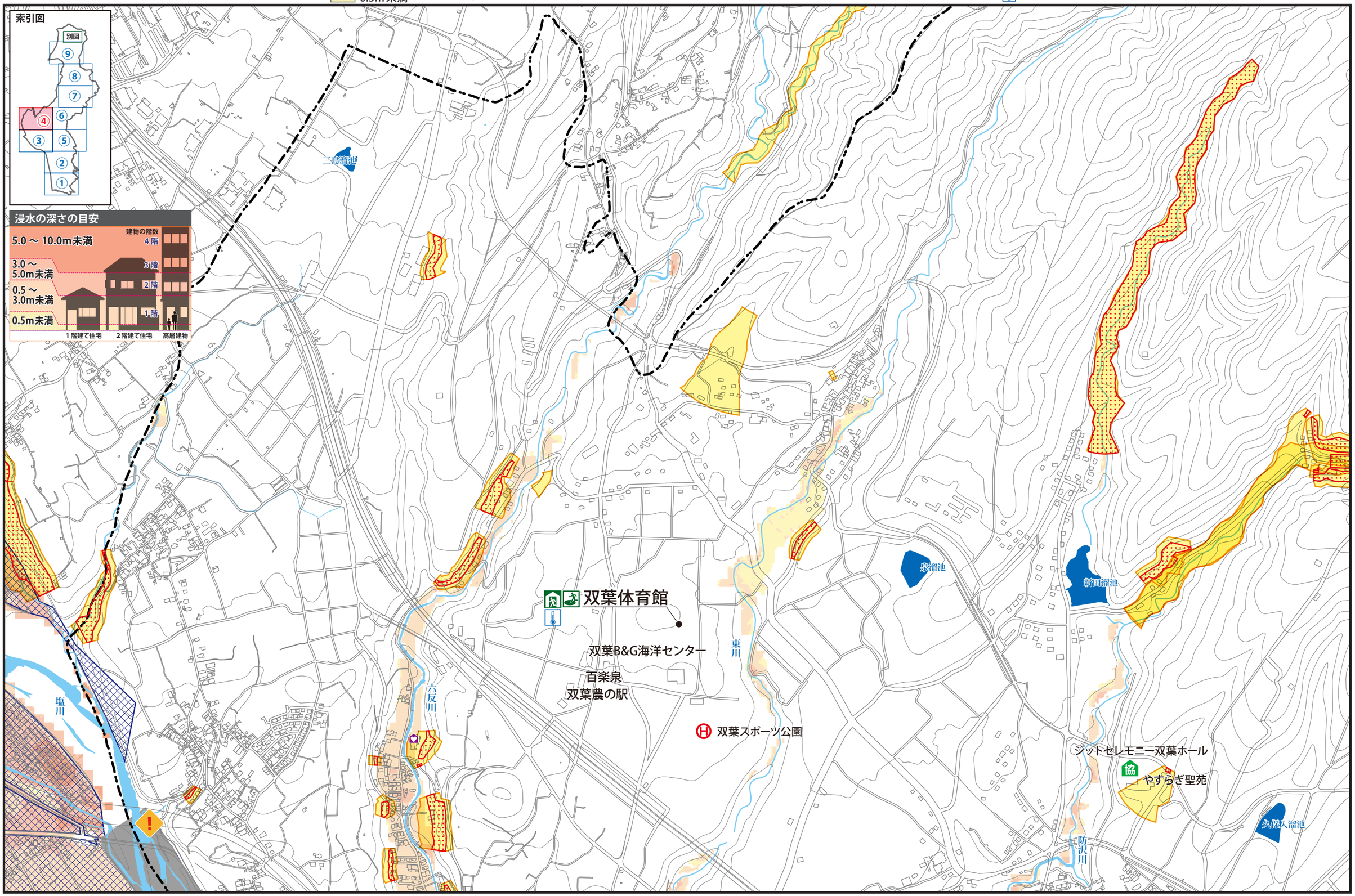

2 避難を考える

洪水・土砂災害ハザードマップ⑤

最大浸水深
- 20.0 ～ 30.0m未満
- 10.0 ～ 20.0m未満
- 5.0 ～ 10.0m未満
- 3.0 ～ 5.0m未満
- 0.5 ～ 3.0m未満
- 0.5m未満

家屋流失のおそれがある区域
土砂災害特別警戒区域
土砂災害警戒区域
危険箇所（アンダーパス）

指定避難所
水害時指定緊急避難場所
福祉避難所
緊急避難場所（協定先）
ヘリポート
要配慮者利用施設
警　察
消　防
市役所、支所
病　院（地域災害支援病院）
水位観測所
雨量観測所
気象観測装置

0　100m　500m
1:10,000

洪水浸水想定区域以外においても浸水が発生する場合や、実際の浸水深は想定された浸水と異なる場合があります。

索引図
別図
①
②
③
④
⑤
⑥
⑦
⑧
⑨

浸水の深さの目安
5.0 ～ 10.0m未満
3.0 ～ 5.0m未満
0.5 ～ 3.0m未満
0.5m未満
建物の階数
4階
3階
2階
1階
1階建て住宅　2階建て住宅　高層建物

大久保溜池
敷島北小学校
神明温泉志麻の湯
敷島保健福祉センター
敷島交番
敷島B&G海洋センター
敷島体育館
敷島総合文化会館、敷島公民館
甲斐市役所 敷島庁舎
島上条公園
敷島中学校
西消防署敷島出張所
敷島小学校
中下条公園
貢川
赤坂台病院
（株）山梨県環境科学検査センター
（株）KSC
（株）サンポー
サンテクノカレッジ
（株）ハル研究所
（株）PCA
（株）ABC
スーパービバホーム甲斐敷島店
荒川

2 避難を考える

洪水・土砂災害ハザードマップ⑥

最大浸水深
- 20.0 ～ 30.0m未満
- 10.0 ～ 20.0m未満
- 5.0 ～ 10.0m未満
- 3.0 ～ 5.0m未満
- 0.5 ～ 3.0m未満
- 0.5m未満

家屋流失のおそれがある区域
土砂災害特別警戒区域
土砂災害警戒区域
危険箇所（アンダーパス）

指定避難所
水害時指定緊急避難場所
福祉避難所
緊急避難場所（協定先）
ヘリポート
要配慮者利用施設
警　察
消　防
市役所、支所
病　院（地域災害支援病院）
水位観測所
雨量観測所
気象観測装置

0　100m　500m
1:10,000

洪水浸水想定区域以外においても浸水が発生する場合や、実際の浸水深は想定された浸水と異なる場合があります。

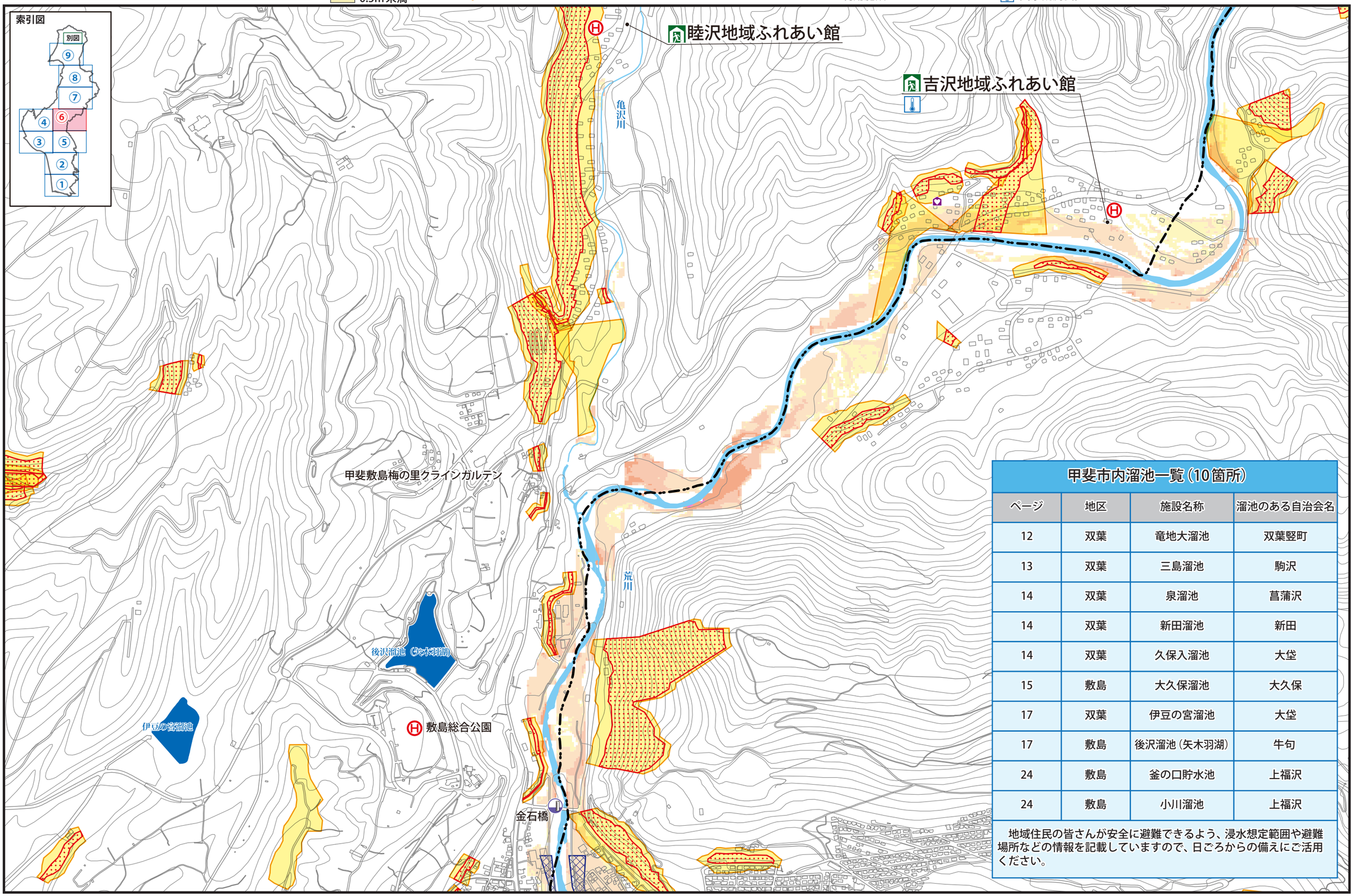

甲斐市内溜池一覧（10箇所）

ページ	地区	施設名称	溜池のある自治会名
12	双葉	竜地大溜池	双葉竪町
13	双葉	三島溜池	駒沢
14	双葉	泉溜池	菖蒲沢
14	双葉	新田溜池	新田
14	双葉	久保入溜池	大垈
15	敷島	大久保溜池	大久保
17	双葉	伊豆の宮溜池	大垈
17	敷島	後沢溜池（矢木羽湖）	牛句
24	敷島	釜の口貯水池	上福沢
24	敷島	小川溜池	上福沢

地域住民の皆さんが安全に避難できるよう、浸水想定範囲や避難場所などの情報を記載していますので、日ごろからの備えにご活用ください。

洪水・土砂災害ハザードマップ⑦

最大浸水深
- 20.0 ～ 30.0m未満
- 10.0 ～ 20.0m未満
- 5.0 ～ 10.0m未満
- 3.0 ～ 5.0m未満
- 0.5 ～ 3.0m未満
- 0.5m未満

- 家屋流失のおそれがある区域
- 土砂災害特別警戒区域
- 土砂災害警戒区域
- 危険箇所（アンダーパス）

- 指定避難所
- 水害時指定緊急避難場所
- 福祉避難所
- 緊急避難場所（協定先）
- ヘリポート
- 要配慮者利用施設
- 警　察
- 消　防
- 市役所、支所
- 病　院（地域災害支援病院）
- 水位観測所
- 雨量観測所
- 気象観測装置

0　100m　500m
1:10,000

洪水浸水想定区域以外においても浸水が発生する場合や、実際の浸水深は想定された浸水と異なる場合があります。

索引図
別図 ⑨ ⑧ ⑦ ⑥ ④ ⑤ ③ ② ①

亀沢川

荒川

2 避難を考える

洪水・土砂災害ハザードマップ⑧

最大浸水深
- 20.0 ～ 30.0m未満
- 10.0 ～ 20.0m未満
- 5.0 ～ 10.0m未満
- 3.0 ～ 5.0m未満
- 0.5 ～ 3.0m未満
- 0.5m未満

家屋流失のおそれがある区域
土砂災害特別警戒区域
土砂災害警戒区域
危険箇所（アンダーパス）

指定避難所
水害時指定緊急避難場所
福祉避難所
緊急避難場所（協定先）
ヘリポート
要配慮者利用施設
警　察
消　防
市役所、支所
病　院（地域災害支援病院）
水位観測所
雨量観測所
気象観測装置

0　100m　500m
1:10,000

洪水浸水想定区域以外においても浸水が発生する場合や、実際の浸水深は想定された浸水と異なる場合があります。

索引図
別図 ⑨ ⑧ ⑦ ④ ⑥ ③ ⑤ ② ①

清川地域ふれあい館
敷島カントリークラブ
亀沢川

2 避難を考える

洪水・土砂災害ハザードマップ⑨

最大浸水深
- 20.0 ～ 30.0m未満
- 10.0 ～ 20.0m未満
- 5.0 ～ 10.0m未満
- 3.0 ～ 5.0m未満
- 0.5 ～ 3.0m未満
- 0.5m未満

- 家屋流失のおそれがある区域
- 土砂災害特別警戒区域
- 土砂災害警戒区域
- 危険箇所（アンダーパス）

- 指定避難所
- 水害時指定緊急避難場所
- 福祉避難所
- 緊急避難場所（協定先）
- ヘリポート
- 要配慮者利用施設
- 警　察
- 消　防
- 市役所、支所
- 病　院（地域災害支援病院）
- 水位観測所
- 雨量観測所
- 気象観測装置

0　100m　500m
1:10,000

洪水浸水想定区域以外においても浸水が発生する場合や、実際の浸水深は想定された浸水と異なる場合があります。

別図

別図参照

別図参照

釜の口貯水池
小川溜池
亀沢川
ホッチ峠

索引図
別図
⑨ ⑧ ⑦ ⑥ ④ ⑤ ③ ② ①