2 避難を考える

●大雨時にどのような情報が発表されるの？

住民の皆さんが災害発生の危険度を直感的に理解して、的確に避難行動ができるように、５段階の「警戒レベル」を用いて、避難情報や防災気象情報などの防災情報が発表されます。

危険度	小					大
警戒レベル	警戒レベル１ 早期注意情報（気象庁が発表）	警戒レベル２ 大雨・洪水注意報（気象庁が発表）	警戒レベル３ 高齢者等避難（甲斐市が発令）	警戒レベル４ 避難指示（甲斐市が発令）	警戒レベル４までに必ず避難	警戒レベル５ 緊急安全確保（甲斐市が発令） ※必ず発令される情報ではありません
状況	今後気象状況悪化のおそれ	気象状況悪化	災害のおそれあり	災害のおそれ高い		災害発生または切迫
とるべき行動	災害への心構えを高める 	自らの避難行動の確認 	危険な場所から高齢者等は避難 	危険な場所から全員避難 		命の危険　直ちに身の安全確保！
気象庁発表：警戒レベル相当情報		氾濫注意情報	大雨警報（土砂災害） 洪水警報・氾濫警戒情報	土砂災害警戒情報 氾濫危険情報		大雨特別警報 氾濫発生情報
気象庁発表：キキクル（危険度分布）		「注意」（黄）	「警戒」（赤）	「非常に危険」（うす紫） 「極めて危険」（濃い紫）		
国・山梨県発表：河川水位		氾濫注意水位	避難判断水位	氾濫危険水位		

※市町村間を越えた避難（広域避難）が必要な大規模な災害を想定し、山梨県と県内市町村で広域避難に関する　発令基準などを検討しています。

●どのように情報を入手するの？

テレビ

データ放送ボタン（dボタン）

ご家庭のテレビで、災害に関する情報を確認できます。

電　話

防災行政無線テレフォンサービス

防災行政無線の放送内容が確認できます。
0800－800－6756（通話料無料）・055－230－6650（通話料有料）

メール

緊急速報メール（事前登録は不要）

甲斐市内にいる方々に、専用の着信音とポップアップ表示によってお知らせします。

防災行政無線メール配信(事前登録が必要)

防災行政無線の放送内容をメールでお知らせします。
city-kai@cousmail-entry.cous.jp

スマートフォンアプリ

Yahoo!防災速報

事前登録を行うと、災害時などに甲斐市の緊急情報が配信されます。

NHKニュース・防災

iPhone/iPad　Android

災害、避難情報を確認できます。

スマートフォン・パソコン

やまなし防災ポータル

気象情報や避難情報などが確認できます。
https://yamanashi.secure.force.com/

山梨県総合河川情報システム

山梨県内の雨量・水位情報をリアルタイムで配信、また予報・注意報・警報を確認できます。
http://www3.pref.yamanashi.jp/

甲府河川国道事務所

山梨県各地域の河川と道路の映像を配信、また水位や雨量情報なども確認できます。
https://www.ktr.mlit.go.jp/koufu/

川の防災情報

雨量情報や河川の洪水予報などを確認できます。また、自宅などの登録した地点の状況を確認できます。
https://www.river.go.jp/

川の水位情報

甲斐市内に設置される「危機管理型水位計」で観測された水位情報が確認できます。
https://k.river.go.jp/

気象庁

気象情報や危険度分布などが確認できます。
https://www.jma.go.jp/jma/

コラム

キキクル（危険度分布）

「土砂災害」「浸水害」「洪水災害」が、どこで、どのレベルの危険として迫っているかを色分けし、一目で危険度がわかるようにしたサービスです。

【URL】 https://www.jma.go.jp/bosai/risk/

※令和元年度東日本台風（台風第19号）の甲斐市周辺

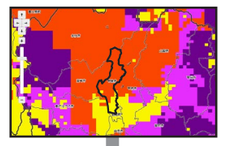
大雨警報（土砂災害）の危険度分布

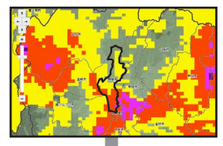
大雨警報（浸水害）の危険度分布

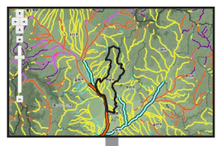
洪水警報の危険度分布

色がついている箇所はこんなところに注意！

- 土砂災害警戒区域等がけ・渓流付近
- 周囲より低い場所
- 洪水浸水想定区域河川沿い

河川の水位情報

河川の水位に関する情報は、「川の防災情報」「川の水位情報」で確認できます。

ｐ３を確認！

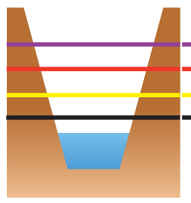

氾濫危険水位	警戒レベル４避難指示の発令判断の目安となる水位
避難判断水位	警戒レベル３高齢者等避難発令の目安となる水位
氾濫注意水位	水防団の出動の目安となる水位
水防団待機水位	水防団が待機する水位